

REPUBBLICA ITALIANA

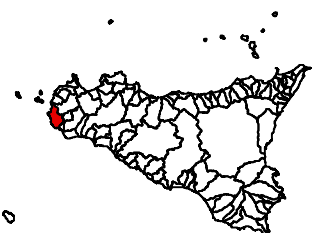


Regione Siciliana
Assessorato Territorio e Ambiente
DIPARTIMENTO TERRITORIO E AMBIENTE
Servizio 4 "ASSETTO DEL TERRITORIO E DIFESA DEL SUOLO"

Piano Stralcio di Bacino
per l'Assetto Idrogeologico (P.A.I.)

(ART.1 D.L. 180/98 convertito con modifiche con la L.267/98 e ss. mm. ii.)

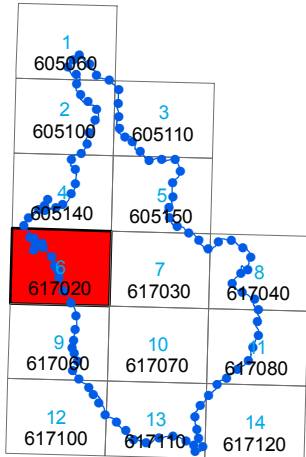
Area territoriale tra il Bacino idrografico
del Fiume Birgi ed il Bacino idrografico
del Fiume Mazaro (052)



CARTA DELLA PERICOLOSITA' E DEL
RISCHIO GEOMORFOLOGICO N° 6

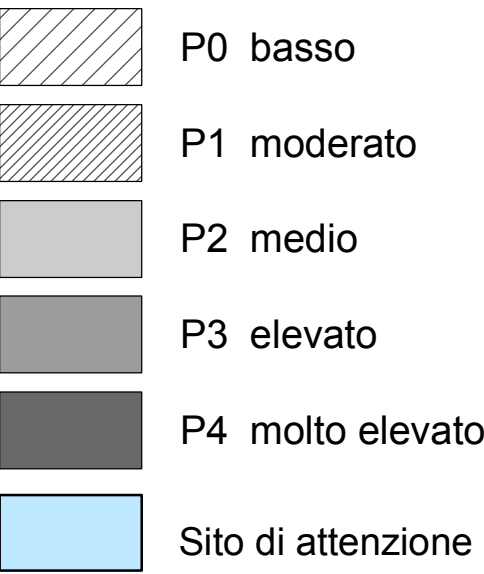
COMUNE DI :
MARSALA

Scala 1:10.000



LEGENDA

LIVELLI DI PERICOLOSITA'



LIVELLI DI RISCHIO

